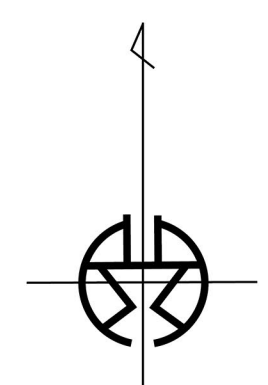
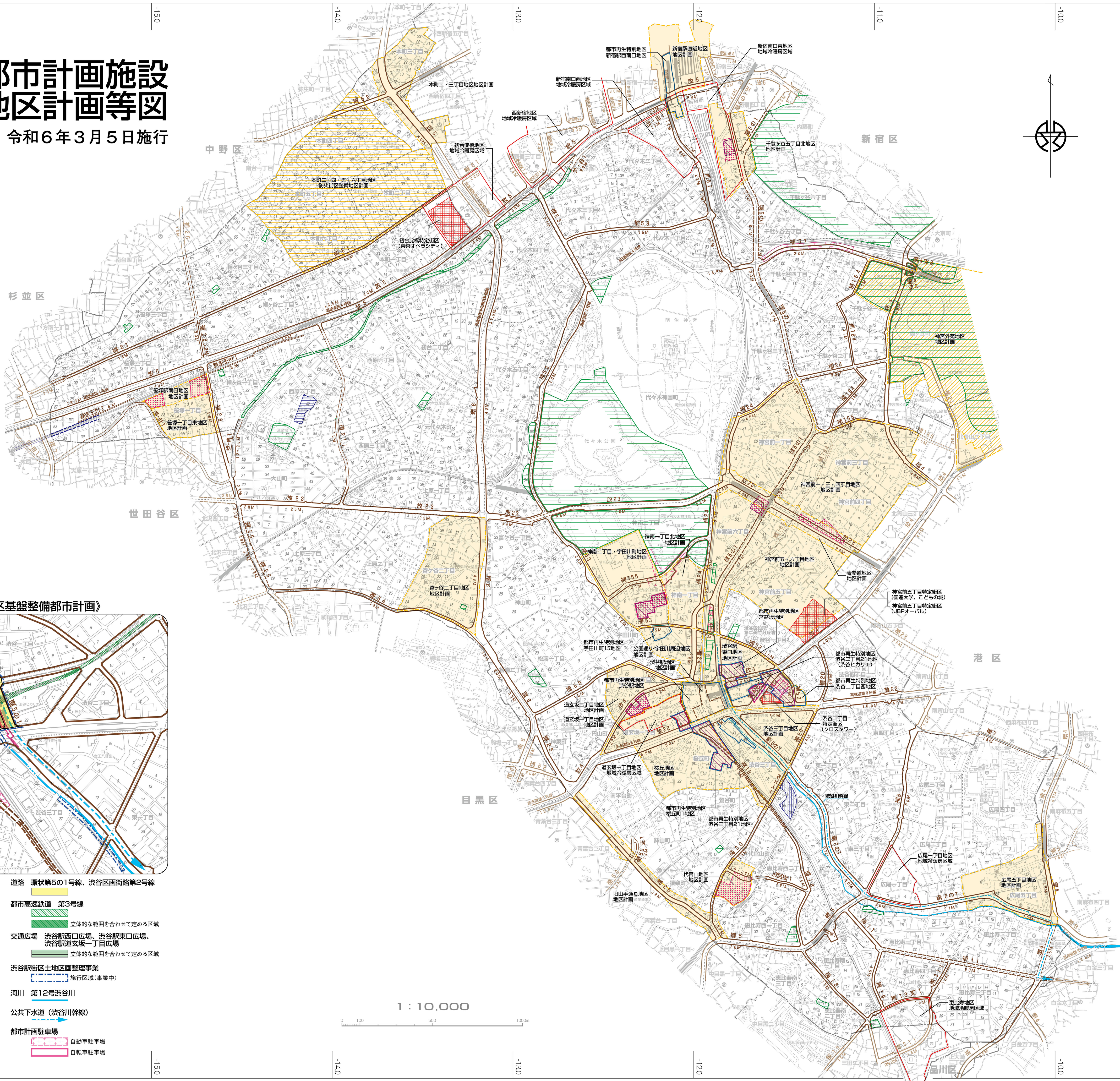


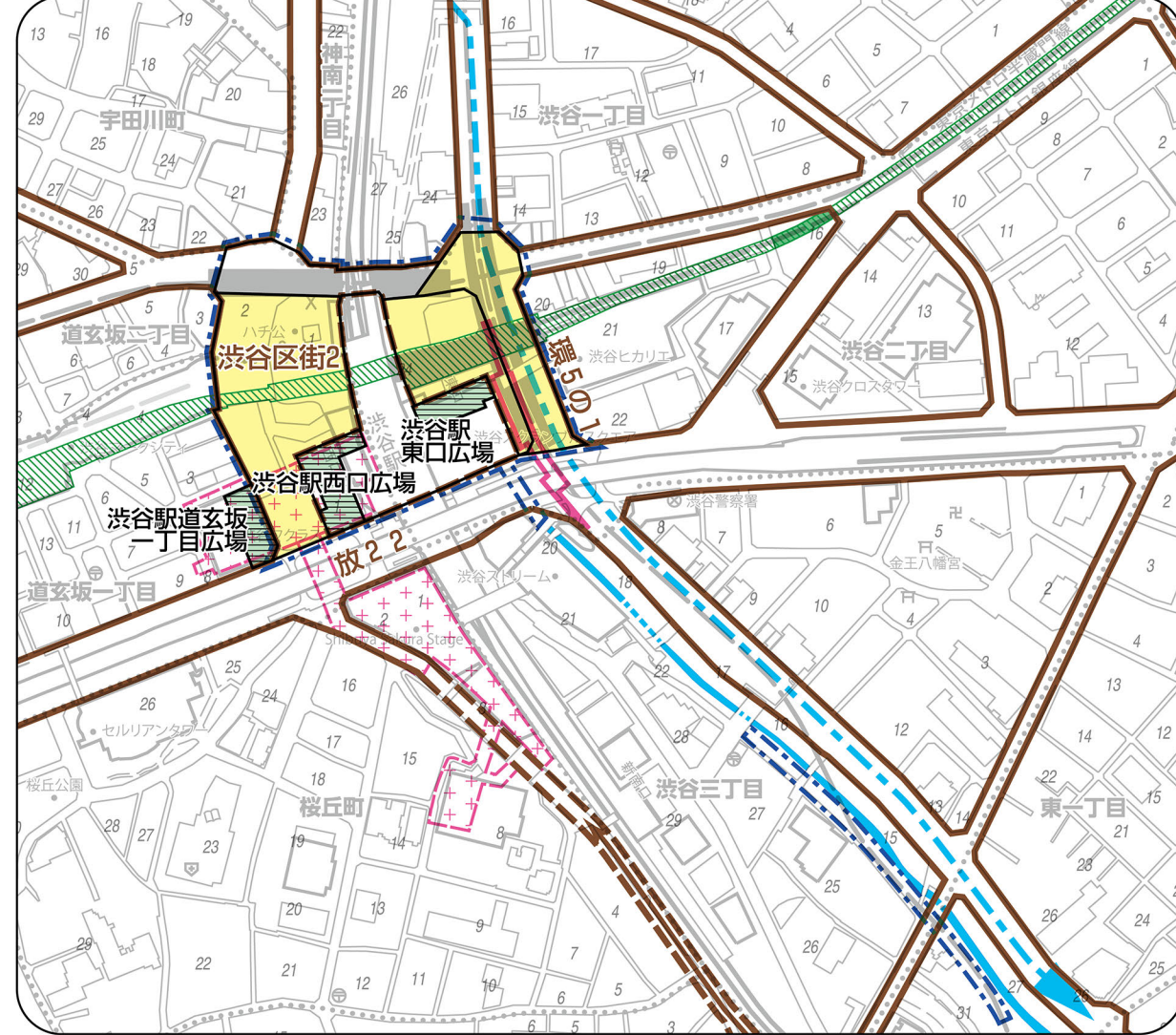
# 渋谷区都市計画施設 ・地区計画等図

令和6年3月5日施行



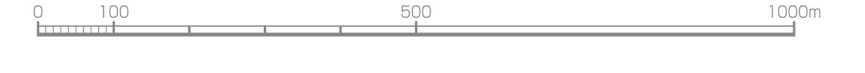
凡例	
＜都市計画施設＞	
●都市計画道路	
—	完了部分
- - -	事業決定部分
—	計画決定部分
—	廃止部分
※第四次事業化計画優先整備路線 (平成28年度から令和7年度までに優先的に整備すべき路線。)	
●都市高速鉄道	
地上	完了部分
地下	完了部分
- - -	事業決定部分
—	計画決定部分
※都市高速鉄道第10号線及び京王電鉄京王線 (笹塚一丁目内)事業中	
●都市計画駐車場	
■	自動車駐車場
■	自転車駐車場
●その他	
■	都市計画自動車ターミナル
■	都市計画公園
■	都市計画ごみ焼却場
■	都市計画火葬場
—	公共下水道
—	河川
■	地域冷暖房供給区域(参考)
＜市街地開発事業＞	
■	土地区画整理事業(事業中)
■	市街地再開発事業
＜地区計画等＞	
■	地区計画区域
■	地区計画区域(再開発等促進区)
■	防災街区整備地区計画区域
＜地域地区＞	
■	高度利用地区
■	特定街区
■	都市再生特別地区

《渋谷駅街区基盤整備都市計画》



道路	環状第5の1号線、渋谷区画街路第2号線
都市高速鉄道	第3号線
交通広場	渋谷駅西口広場、渋谷駅東口広場、渋谷駅道玄坂一丁目広場
河川	第12号渋谷川
公共下水道	(渋谷川幹線)
都市計画駐車場	自動車駐車場 自転車駐車場

1 : 10,000



渋谷区都市計画課

渋谷区都市計画課 令和6年3月作成