

別紙1 全体計画

2023年9月7日
渋谷区 公園課

緑道再整備の主な内容

現状の豊かな資源を活かしながら、

- 歩きやすくデザイン性のある**園路**
- 地域の様々な活動ができる**広場**
- 自然と一体となり、より充実した**遊び場**
- 散策しながら休憩したり会話を楽しむための**ベンチ**
- 夜間でも安心してご利用できるよう、高さを工夫した**照明**
- 緑豊かな**植栽**、地域の方々が一緒にご利用できる**農園**

などを整備します。

- 緑道を商業施設に変更するなどの
民間事業者による再開発の計画はありません

緑道再整備の主な内容（植栽・農園）

■ 緑豊かな植栽、地域の方々が一緒にご利用できる農園

既存樹木や日照条件など現況の周辺環境に応じて、以下の3つのエリアに分類しました

森林エリア
(フォレスト)



森林農園エリア
(アグロフォレストリー)



農園エリア
(アグリカルチャー)



日照時間	少ない ←	→ 多い	
設え	樹木が中心のエリア <ul style="list-style-type: none">・既存樹木は可能な限り保全・苗木の新植 など	樹木と農園が共存しているエリア <ul style="list-style-type: none">・既存樹木は可能な限り保全・苗木の新植・食用ハーブ・果樹等 など	農園が中心のエリア <ul style="list-style-type: none">・利用者による野菜等の栽培 など <p>※野菜・花など、育てる作物は利用者や地域の方で話し合っ決めていただくことを想定しています</p>

全体計画（代々木緑道）

代々木緑道 総面積7,424㎡
(令和3年度検討状況)

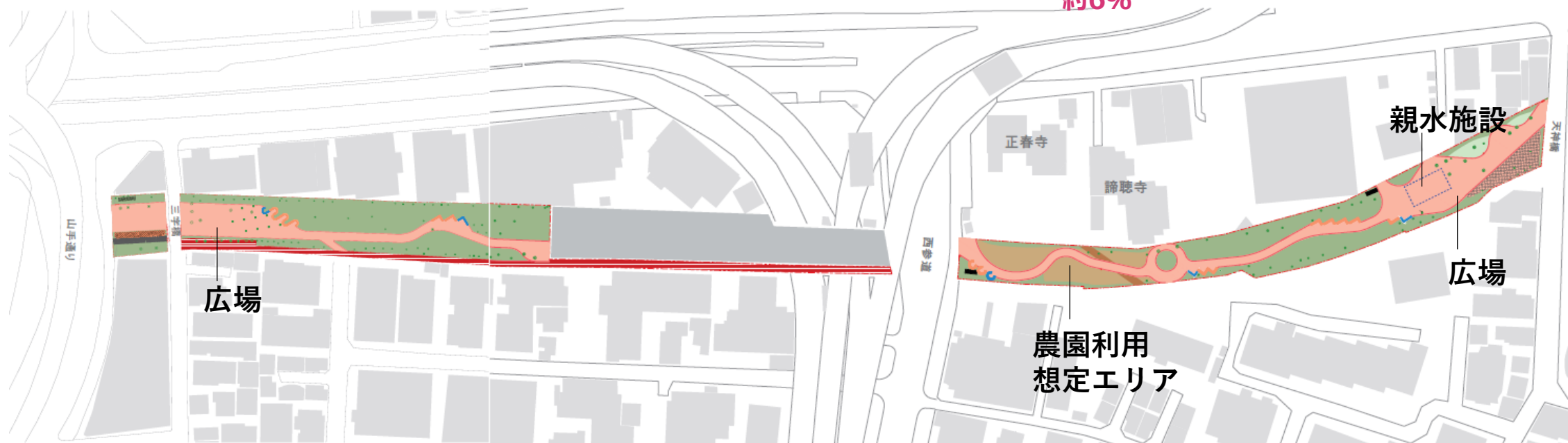
※現在設計検討中ですので、変更の可能性がございます

●園路・広場・遊び場・休憩施設・トイレ等
約48%

●森林エリア（フォレスト）
約45%

●森林農園エリア（アグロフォレストリー）
約1%

●農園エリア（アグリカルチャー）
約6%



第6回ササハタハツ会議（R4.6月開催）資料

全体計画（初台緑道）

初台緑道 総面積12,215㎡
（令和3年度検討状況）

※現在設計検討中ですので、変更の可能性がございます

●園路・広場・遊び場・休憩施設・トイレ等
約56%

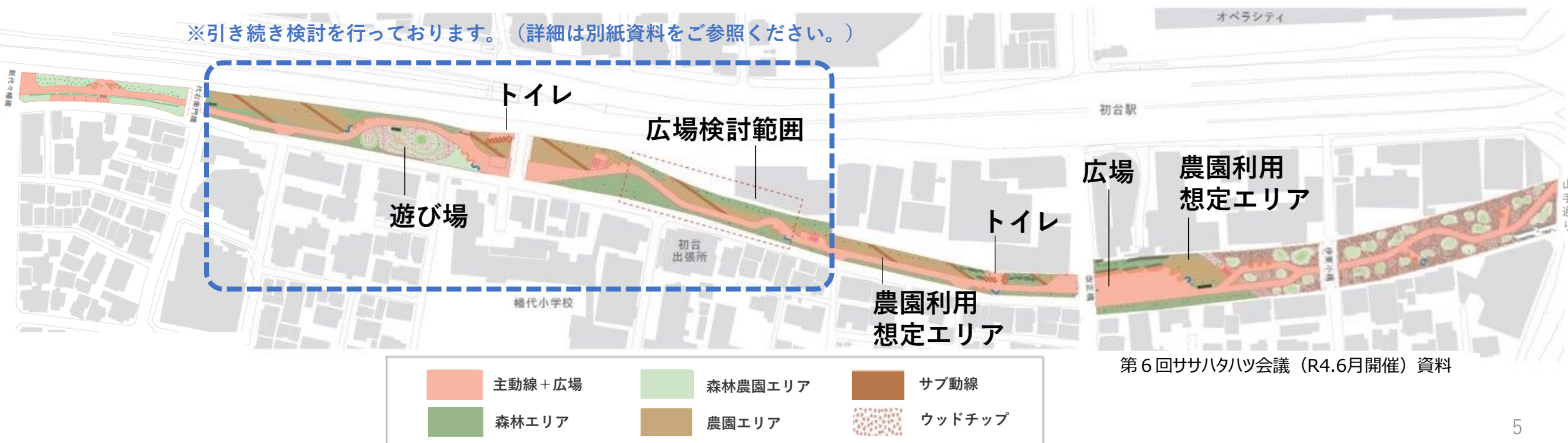
●森林エリア（フォレスト）
約24%

●森林農園エリア（アグロフォレストリー）
約5%

●農園エリア（アグリカルチャー）
約15%

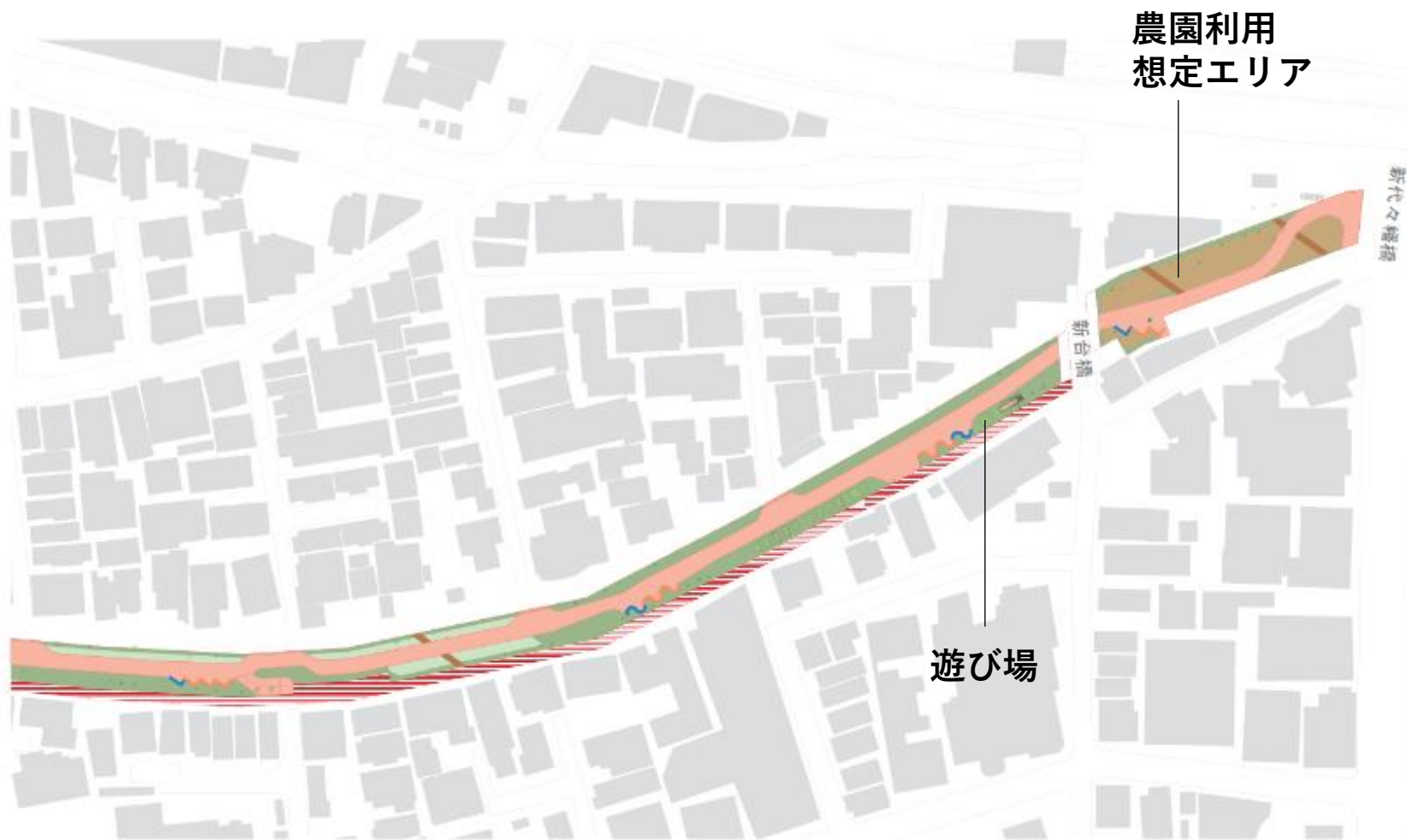
※整備内容検討中のため、変更の可能性があります。

※引き続き検討を行っております。（詳細は別紙資料をご参照ください。）



第6回ササハタハツ会議（R4.6月開催）資料

全体計画（西原緑道 1/2）



西原緑道 総面積7,461㎡
(令和3年度検討状況)

※現在設計検討中ですので、変更の可能性がございます

●園路・広場・遊び場・休憩施設・トイレ等
約66%

●森林エリア（フォレスト）
約20%

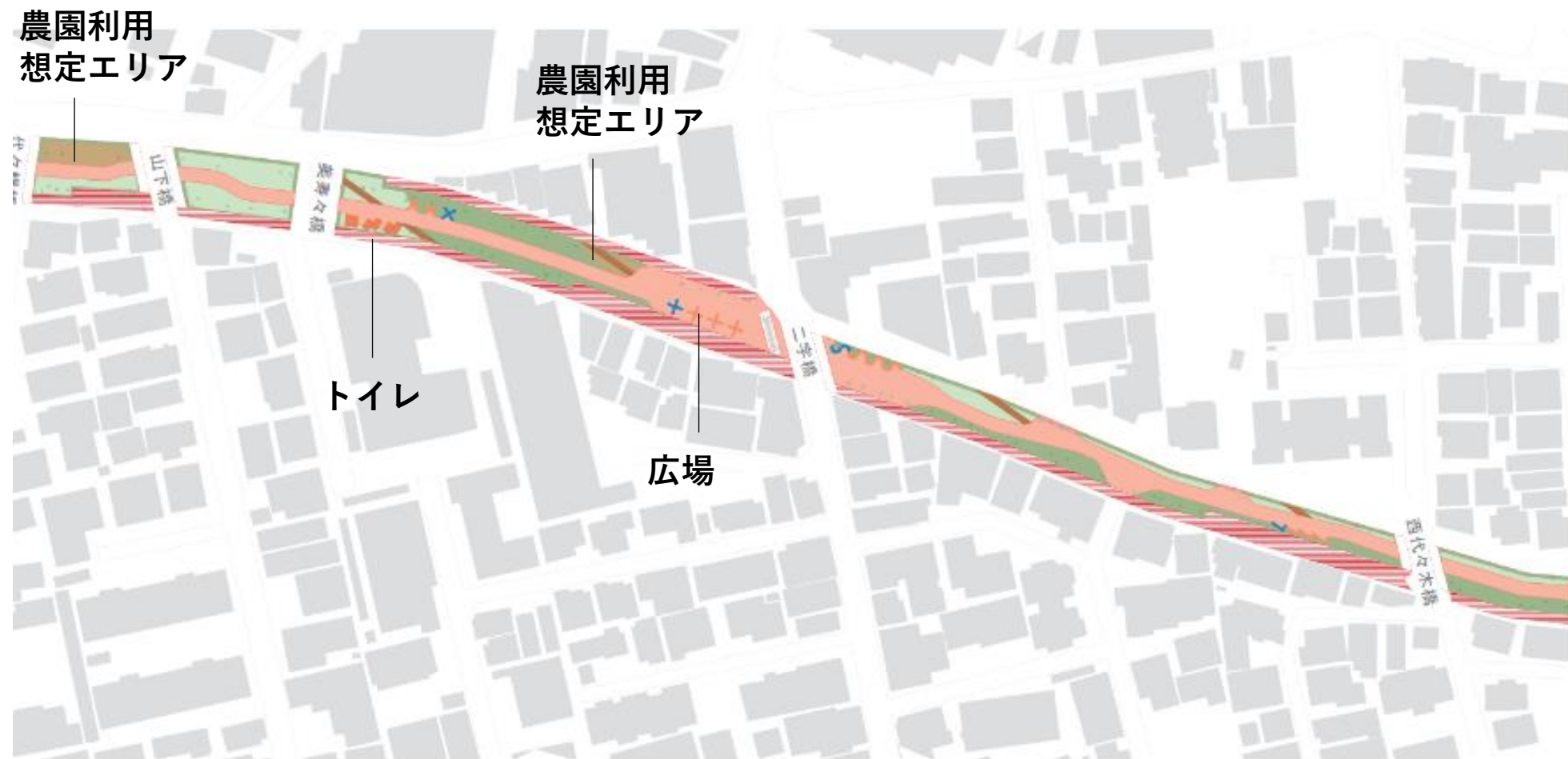
●森林農園エリア（アグロフォレストリー）
約9%

●農園エリア（アグリカルチャー）
約5%

第6回ササハタハツ会議（R4.6月開催）資料



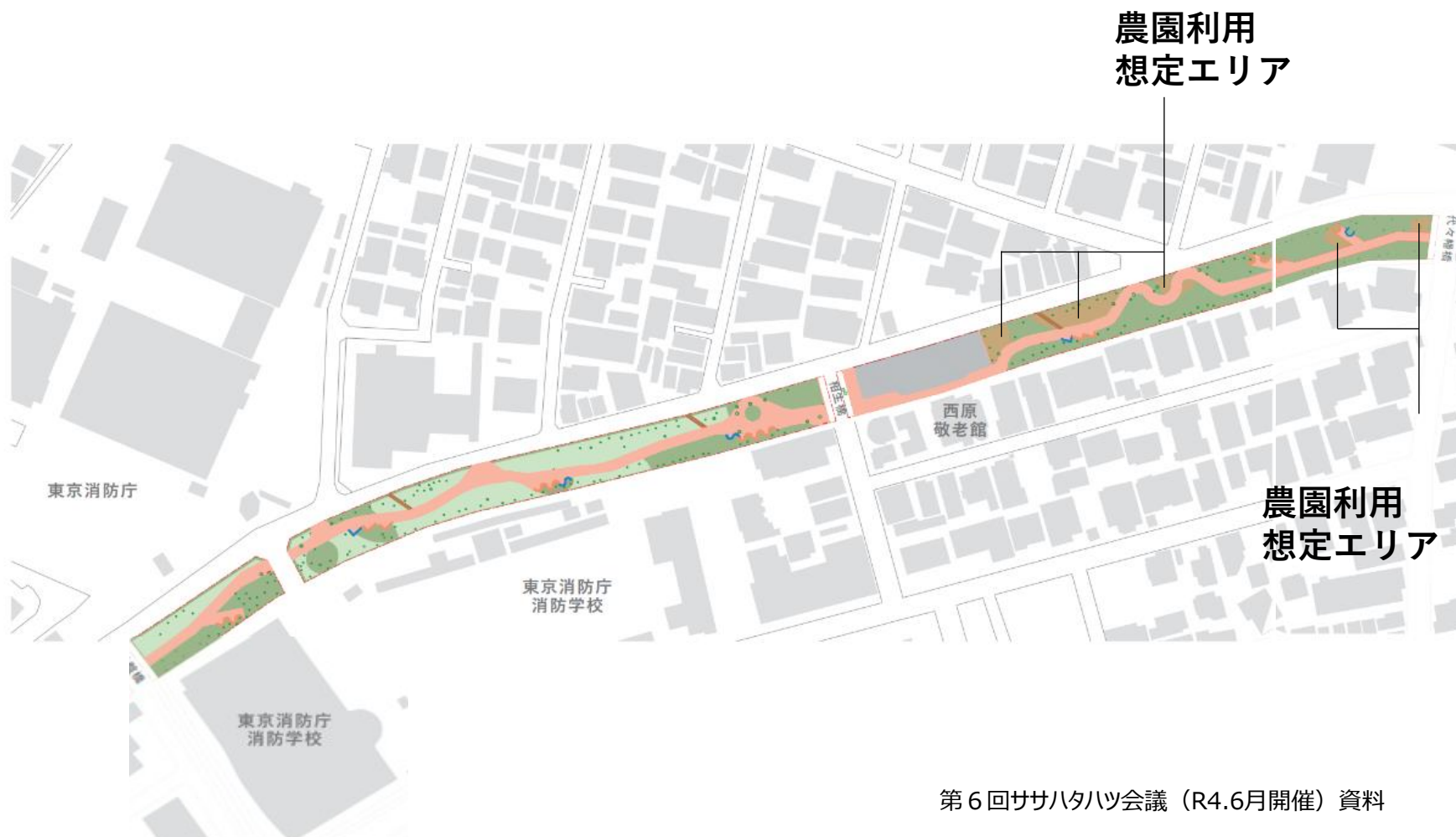
全体計画（西原緑道 2/2）



第6回ササハタハツ会議（R4.6月開催）資料



全体計画（幡ヶ谷緑道）



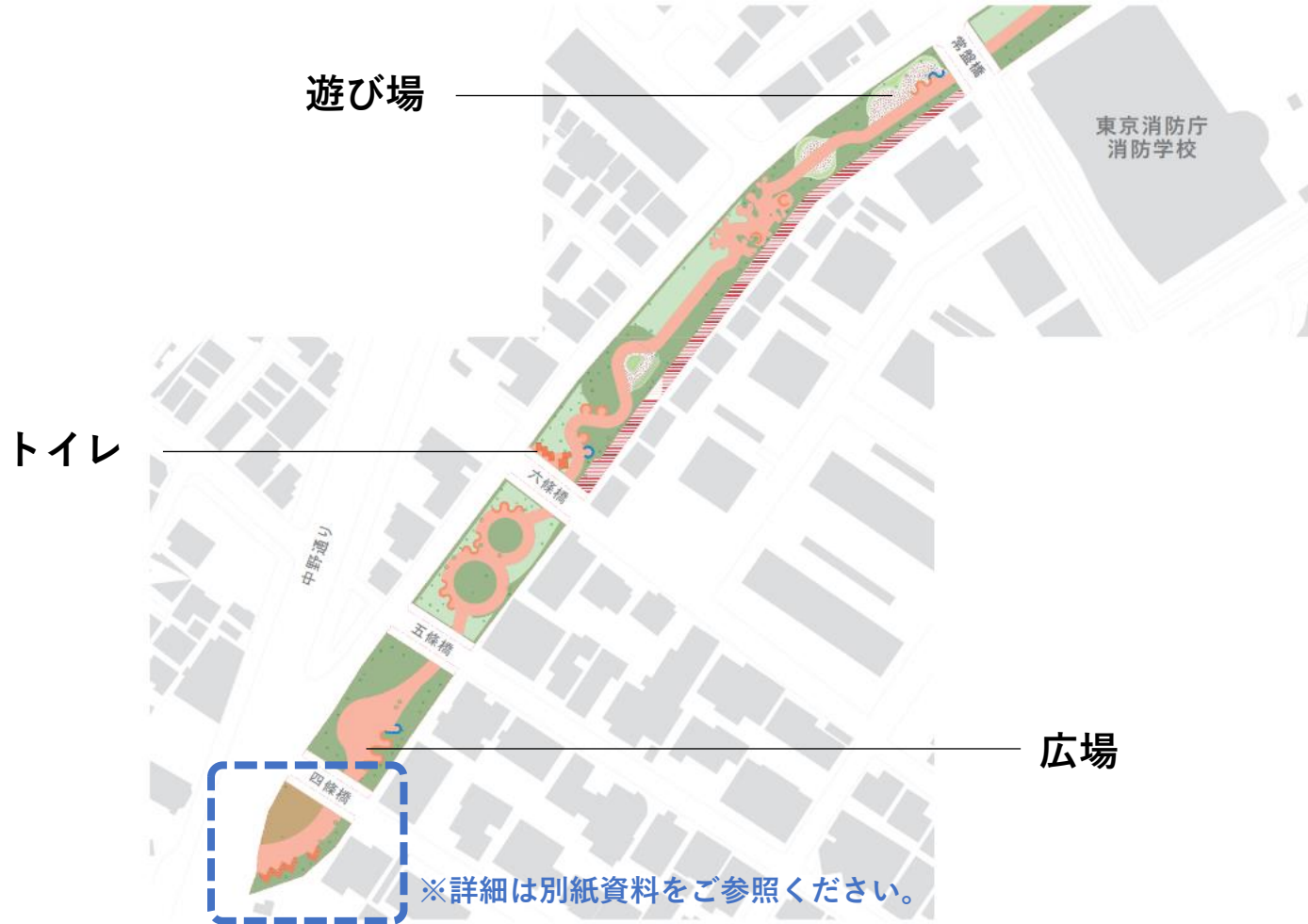
幡ヶ谷緑道 総面積5,771㎡
(令和3年度検討状況)
※現在設計検討中ですので、変更の可能性がございます

- 園路・広場・遊び場・休憩施設等
約38%
- 森林エリア (フォレスト)
約35%
- 森林農園エリア (アグロフォレストリー)
約22%
- 農園エリア (アグリカルチャー)
約5%

第6回ササハタハツ会議 (R4.6月開催) 資料



全体計画（大山緑道）



大山緑道 総面積4,484㎡
(令和3年度検討状況)
※現在設計検討中ですので、変更の可能性がございます

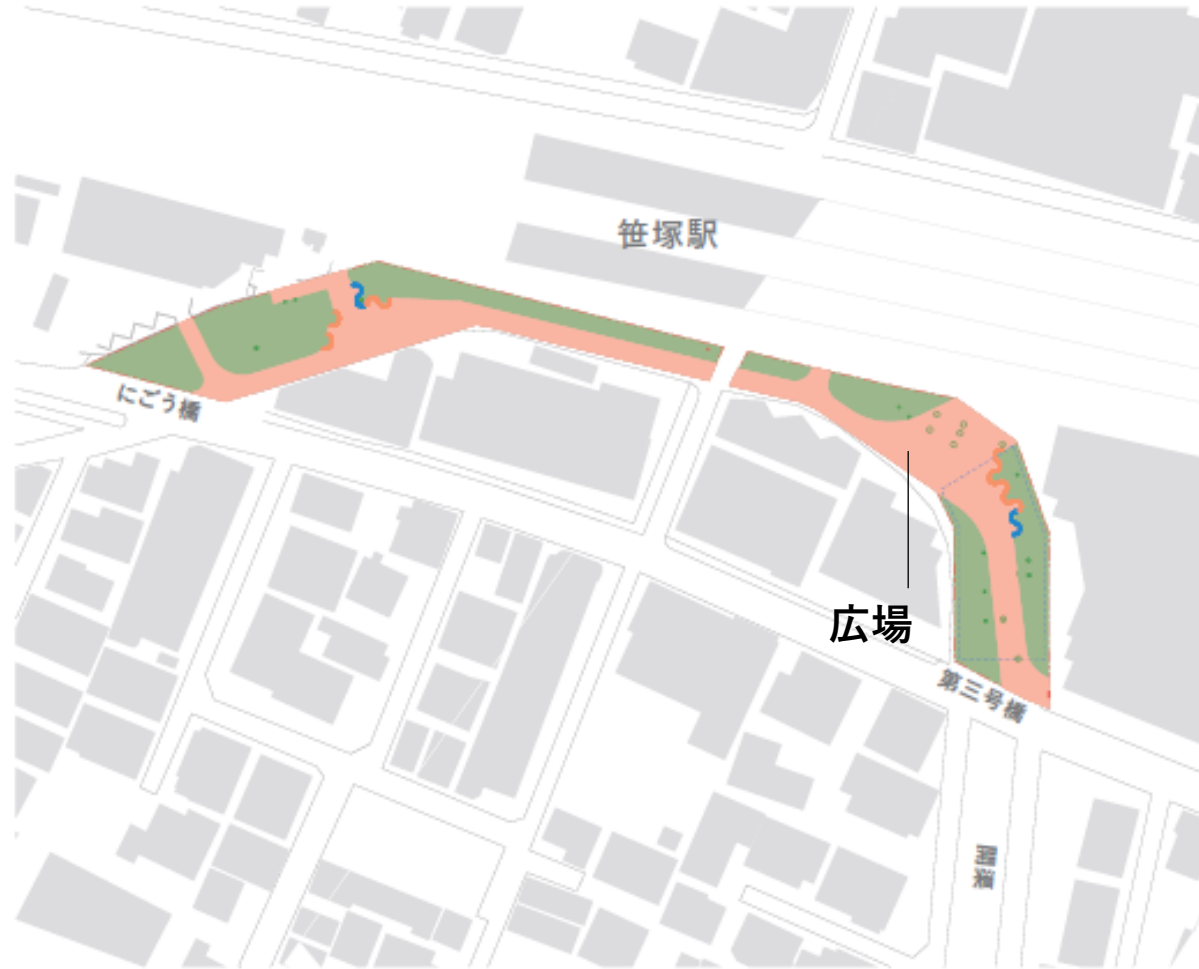
- 園路・広場・遊び場・休憩施設・トイレ等 約46%
- 森林エリア (フォレスト) 約40%
- 森林農園エリア (アグロフォレストリー) 約11%
- 農園エリア (アグリカルチャー) 約3%

※整備内容検討中のため、変更の可能性があります。

第6回ササハタハツ会議 (R4.6月開催) 資料

	主動線+広場		森林農園エリア		サブ動線
	森林エリア		農園エリア		ウッドチップ

全体計画（笹塚緑道）



第6回ササハタハツ会議（R4.6月開催）資料



笹塚緑道 総面積2076㎡
（令和3年度検討状況）

※現在設計検討中ですので、変更の可能性がございます

● 園路・広場・遊び場・休憩施設・トイレ等
約50%

● 森林エリア（フォレスト）
約50%

● 森林農園エリア（アグロフォレストリー）
約0%

● 農園エリア（アグリカルチャー）
約0%