











# SASAHATAHATSU

## Project Information:

Status: Schematic Design | Site: Tokyo, Japan | Dates: 2020 April - 2021 September (TBC) | Area: 2.6km as length (TBC) | Commission type: Public | Client: Shibuya - city |  
Programme: Landscape Design | Design: Atelier Tsuyoshi Tane Architects, Paris | Concept: Tsuyoshi Tane | Project Team: Matthew Nowicki, Naganobu Matsumura, Aoi Akimoto,  
Johannes Wilde, Shohei Yamashita, Nanami Endo, Emily Jones, David Hurley |  
Submitted: 2021.01.26 | © Atelier Tsuyoshi Tane Architects

WORKSHOP  
WORKSHOPS SCHEDULE

	4月	5月	6月	7月	8月	9月	10月	11月	12月	1月	2月	3月
2017年度							地区別ワークショップ開催(全3回)  ・こんな緑道がいい, こんなことしてみたい ・緑道のビジョンづくり				アンケート調査実施  「ちがいをちからに変える」 アイデア募集	
2018年度				ササハタハツまちづくりフューチャーセッション(全3回) 緑道ブロック分科会  ・緑道の「普段使い」や「活動」のアイデア出し ・実現形態の具体化と深堀り ・運営方法検討								
2019年度					ササハタハツまちラボフューチャーセッション(全5回)  ・まちづくりの活動基盤「まちラボ」の立ち上げ ・交流と創造、プロジェクト支援、情報発信とした3つの活動キーワード		第1回緑道ワークショップ ・緑道の魅力を発見共有する 	第2回緑道ワークショップ ・継続して活動する"仲間"を増やす 				
2020年度			第1回ササハタハツ会議  ・2019年度までの活動の振り返り ・ネーミング「388 FARM」の発表 ・コンセプト案の発表と意見交換		第2回ササハタハツ会議  ・過年度WSとコンセプト案の関係 ・「FARM」というコンセプト意図 ・「FARM」案の意見交換	第3回ササハタハツ会議  ・公園として基本機能 ・「FARM」案への住民意見の取込 ・ゾーニング案の発表	第4回ササハタハツ会議 ※本日  ・機能配置案の共有					

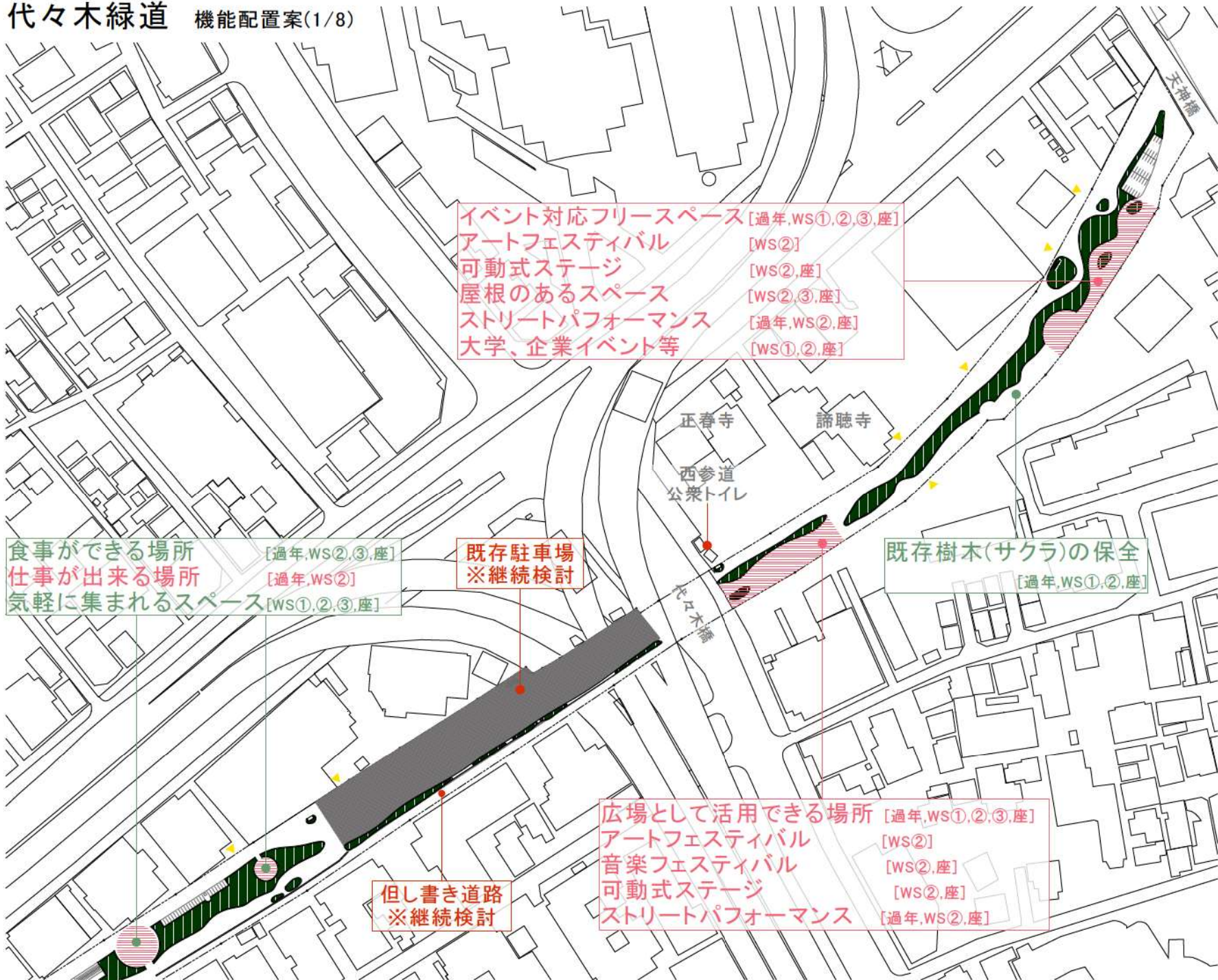
2017～2020年度までワークショップ、アンケート調査などテーマを変え意見交換をしてきました

# 機 能 配 置 案

(今後の皆様のご意見を踏まえ調整予定)



# 代々木緑道 機能配置案(1/8)



- 新規植栽 + FARM
- FARM × 文化
- FARM × アウトドア
- FARM × 遊び 学び
- FARM × リビング

緑道内の自転車通行可否と利用ルールについて地元の皆様と継続検討します

火が使える場、キャンプ場、BBQの場は地元の皆様と継続検討します

イベント対応フリースペース [過年,WS①,②,③,座]  
 アートフェスティバル [WS②]  
 可動式ステージ [WS②,座]  
 屋根のあるスペース [WS②,③,座]  
 ストリートパフォーマンス [過年,WS②,座]  
 大学、企業イベント等 [WS①,②,座]

既存駐車場 ※継続検討

既存樹木(サクラ)の保全 [過年,WS①,②,座]

食事ができる場所 [過年,WS②,③,座]  
 仕事ができる場所 [過年,WS②]  
 気軽に集まれるスペース [WS①,②,③,座]

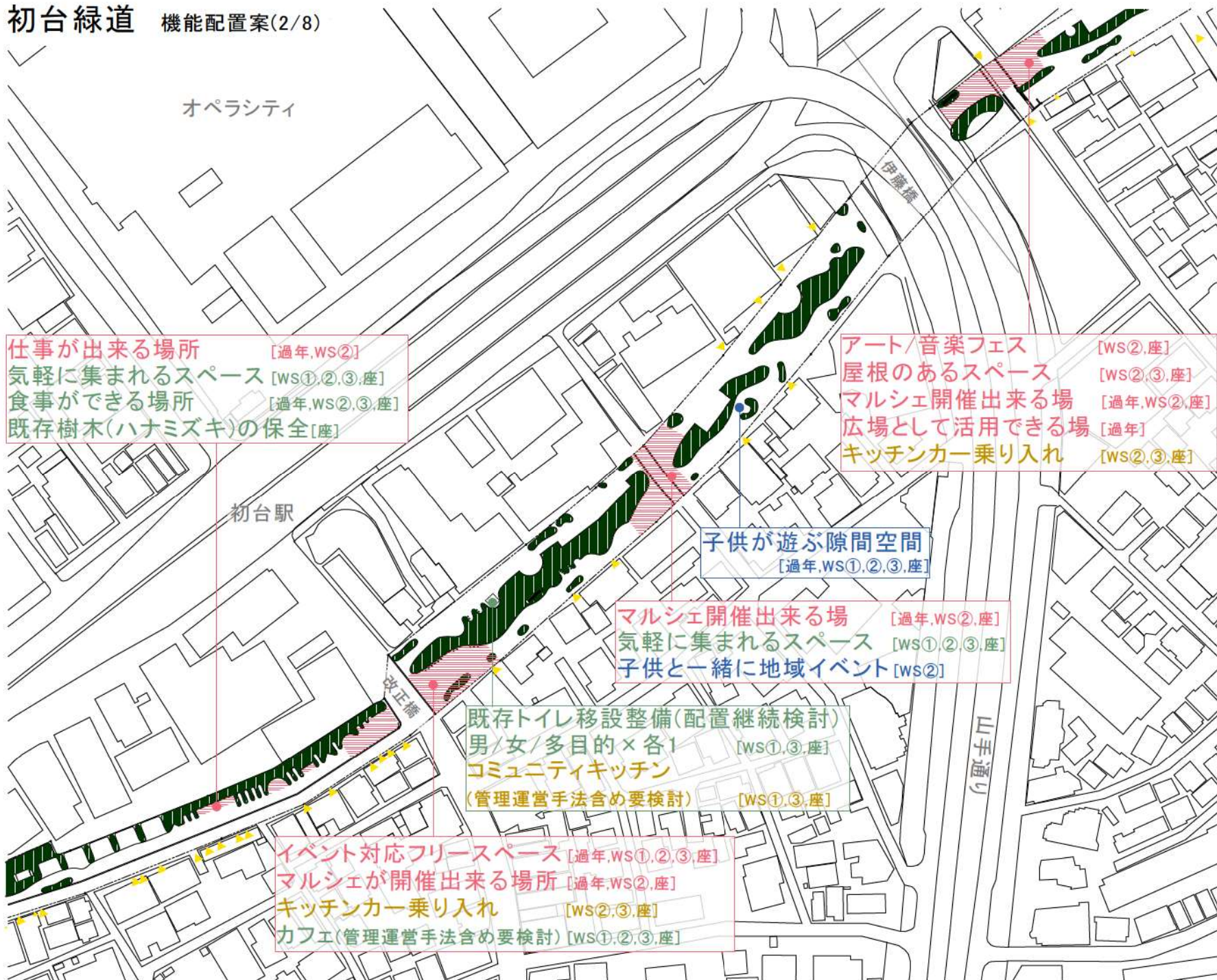
但し書き道路 ※継続検討

広場として活用できる場所 [過年,WS①,②,③,座]  
 アートフェスティバル [WS②]  
 音楽フェスティバル [WS②,座]  
 可動式ステージ [WS②,座]  
 ストリートパフォーマンス [過年,WS②,座]





# 初台緑道 機能配置案(2/8)



- 新規植栽 + FARM
- FARM × 文化
- FARM × アウトドア
- FARM × 遊び 学び
- FARM × リビング

緑道内の自転車通行可否と利用ルールについて地元の皆様と継続検討します

火が使える場、キャンプ場、BBQの場は地元の皆様と継続検討します

**仕事ができる場所** [過年,WS2]  
 気軽に集まれるスペース [WS①,②,③,座]  
 食事ができる場所 [過年,WS2,③,座]  
 既存樹木(ハナミズキ)の保全 [座]

**アート/音楽フェス** [WS2,座]  
**屋根のあるスペース** [WS2,③,座]  
**マルシェ開催出来る場** [過年,WS2,座]  
**広場として活用できる場** [過年]  
**キッチンカー乗り入れ** [WS2,③,座]

**子供が遊ぶ隙間空間**  
 [過年,WS①,②,③,座]

**マルシェ開催出来る場** [過年,WS2,座]  
 気軽に集まれるスペース [WS①,②,③,座]  
 子供と一緒に地域イベント [WS2]

**既存トイレ移設整備(配置継続検討)**  
 男/女/多目的 × 各1 [WS①,③,座]  
**コミュニティキッチン**  
 (管理運営手法含め要検討) [WS①,③,座]

**イベント対応フリースペース** [過年,WS①,②,③,座]  
**マルシェが開催出来る場所** [過年,WS2,座]  
**キッチンカー乗り入れ** [WS2,③,座]  
**カフェ(管理運営手法含め要検討)** [WS①,②,③,座]





初台～西原緑道 機能配置案(3/8)



既存トイレ移設整備(配置継続検討)  
男/女×各2,多目的×1 [WS①,③,座]  
コミュニティキッチン  
(管理運営手法含め要検討) [WS①,③,座]

仕事出来る場所 [過年,WS②]  
休憩できる場所 [WS①,②,③]

子供の遊び場  
スキマ空間 [過年,WS①,②,③,座]

既存樹木(金木犀)  
の保全 [過年,WS②,座]

新規植栽による  
防音性向上 [WS②,座]

BBQ等が可能な場  
火が使える場所  
※かまどベンチ等防災機能は  
防災課と協議中 [過年,WS①,②,③,座]

小学校連携利用  
(屋外ギャラリー等) [過年,WS②,③]  
休憩できる場所 [WS①,②,③]

校外学習利用 [過年,WS②,③,座]  
子供の遊び場 [過年,WS②,③,座]  
プレイグラウンド [過年,WS②,③]

- 新規植栽 + FARM
- FARM × 文 化
- FARM × アウトドア
- FARM × 遊 び 学 び
- FARM × リビング

緑道内の自転車通行可否と  
利用ルールについて地元  
の皆様と継続検討します

火が使える場、キャンプ場、  
BBQの場は地元の皆様と  
継続検討します





西原緑道 機能配置案(4/8)



■ 新規植栽 + FARM

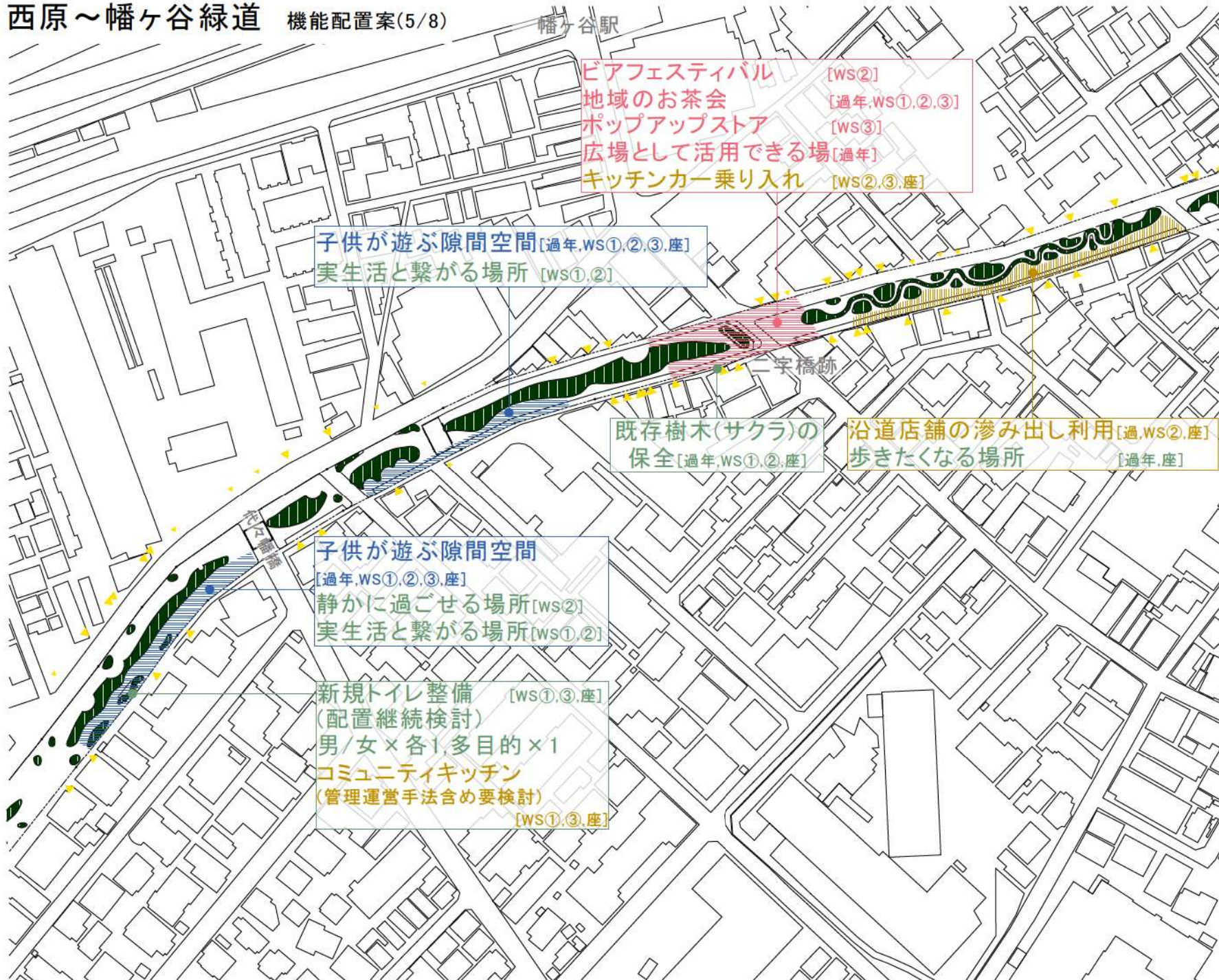
- FARM × 文化
- FARM × アウトドア
- FARM × 遊び 学び
- FARM × リビング

緑道内の自転車通行可否と利用ルールについて地元の皆様と継続検討します

火が使える場、キャンプ場、BBQの場は地元の皆様と継続検討します







ビアフェスティバル [WS②]  
 地域のお茶会 [過年,WS①,②,③]  
 ポップアップストア [WS③]  
 広場として活用できる場[過年]  
 キッチンカー乗り入れ [WS②,③,座]

子供が遊ぶ隙間空間 [過年,WS①,②,③,座]  
 実生活と繋がる場所 [WS①,②]

既存樹木(サクラ)の  
 保全 [過年,WS①,②,座]

沿道店舗の滲み出し利用 [過,WS②,座]  
 歩きたくなる場所 [過年,座]

子供が遊ぶ隙間空間  
 [過年,WS①,②,③,座]  
 静かに過ごせる場所 [WS②]  
 実生活と繋がる場所 [WS①,②]

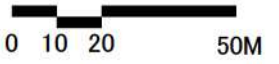
新規トイレ整備 [WS①,③,座]  
 (配置継続検討)  
 男/女×各1,多目的×1  
 コミュニティキッチン  
 (管理運営手法含め要検討)  
 [WS①,③,座]

新規植栽  
 + FARM

- FARM × 文 化
- FARM × アウトドア
- FARM × 遊 び 学 び
- FARM × リビ ング

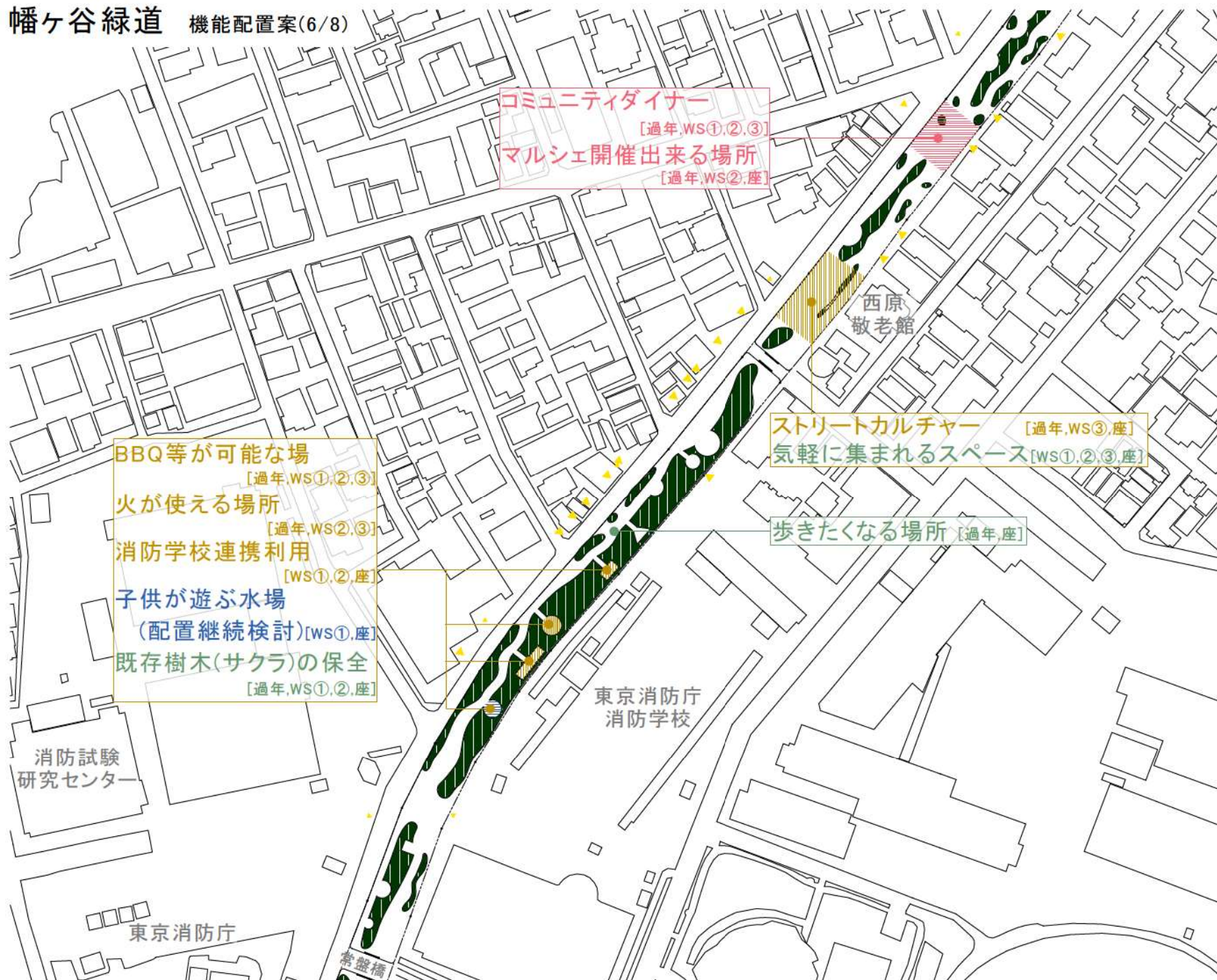
緑道内の自転車通行可否と  
 利用ルールについて地元  
 の皆様と継続検討します

火が使える場、キャンプ場、  
 BBQの場は地元の皆様と  
 継続検討します





幡ヶ谷緑道 機能配置案(6/8)



コミュニティダイナー  
[過年,WS①,②,③]  
マルシェ開催出来る場所  
[過年,WS②,座]

BBQ等が可能な場  
[過年,WS①,②,③]  
火が使える場所  
[過年,WS②,③]  
消防学校連携利用  
[WS①,②,座]  
子供が遊ぶ水場  
(配置継続検討)[WS①,座]  
既存樹木(サクラ)の保全  
[過年,WS①,②,座]

ストリートカルチャー [過年,WS③,座]  
気軽に集まれるスペース[WS①,②,③,座]

歩きたくなる場所 [過年,座]

新規植栽 + FARM

- FARM × 文化
- FARM × アウトドア
- FARM × 遊び 学び
- FARM × リビング

緑道内の自転車通行可否と利用ルールについて地元の皆様と継続検討します

火が使える場、キャンプ場、BBQの場は地元の皆様と継続検討します





# 大山緑道 機能配置案(7/8)



■ 新規植栽 + FARM

- FARM × 文化
- FARM × アウトドア
- FARM × 遊び 学び
- FARM × リビング

緑道内の自転車通行可否と利用ルールについて地元の皆様と継続検討します

火が使える場、キャンプ場、BBQの場は地元の皆様と継続検討します





笹塚緑道 機能配置案(8/8)



■ 新規植栽 + FARM

■ FARM x 文化

■ FARM x アウトドア

■ FARM x 遊び 学び

■ FARM x リビング

緑道内の自転車通行可否と利用ルールについて地元の皆様と継続検討します

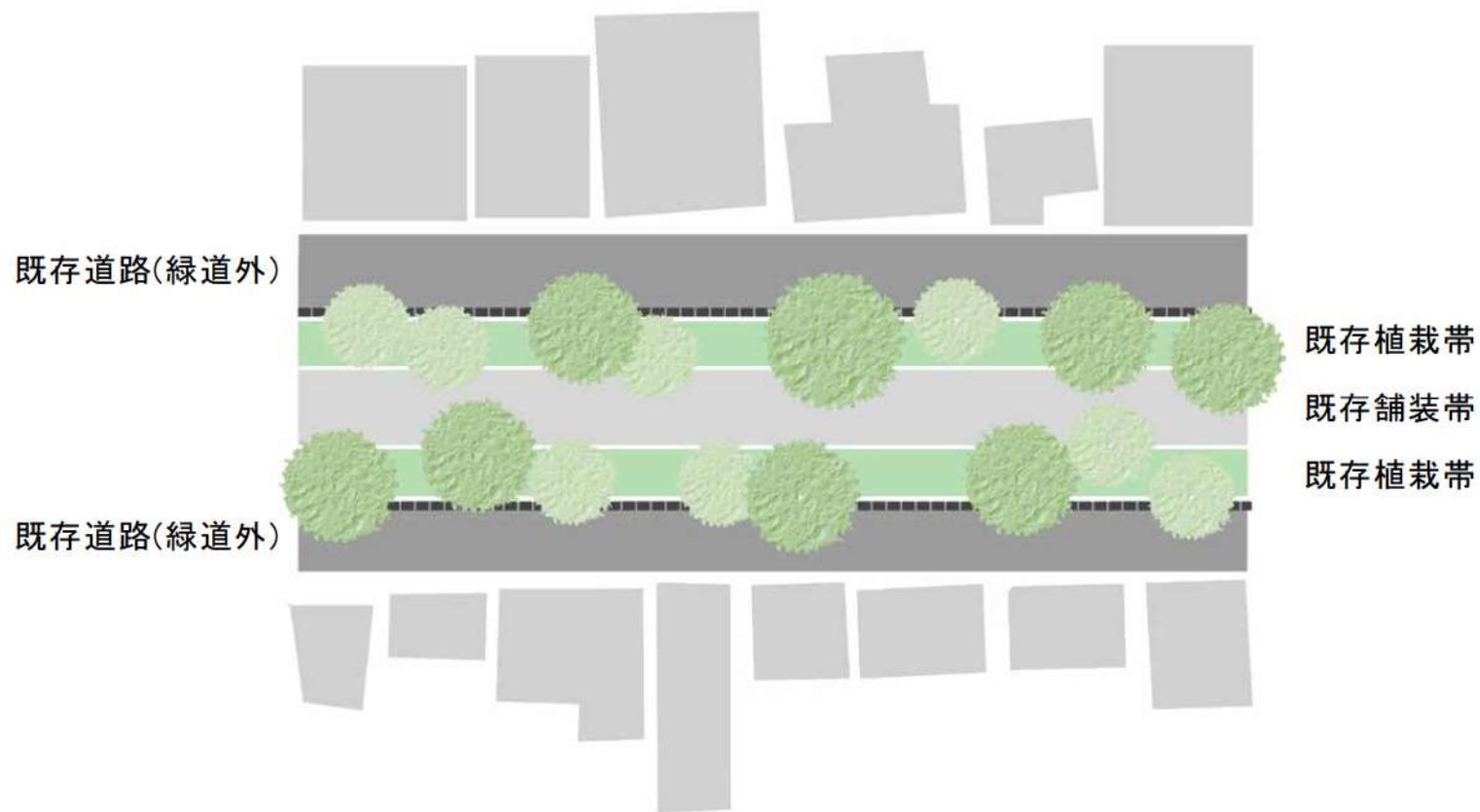
火が使える場、キャンプ場、BBQの場は地元の皆様と継続検討します





# FARM BRINGS CITY SCAPE

整備方針案

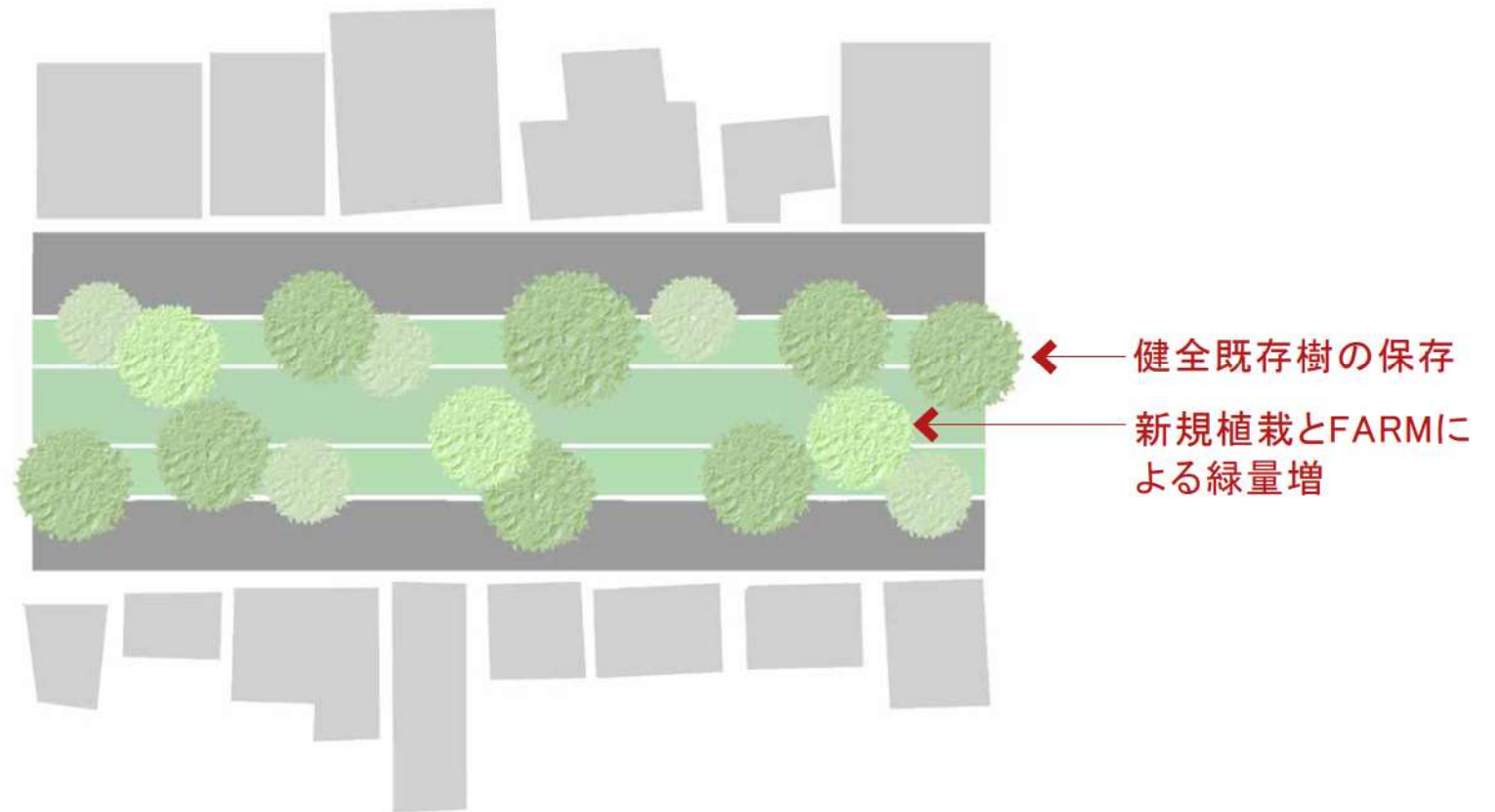


現状



# FARM BRINGS CITY SCAPE

整備方針案

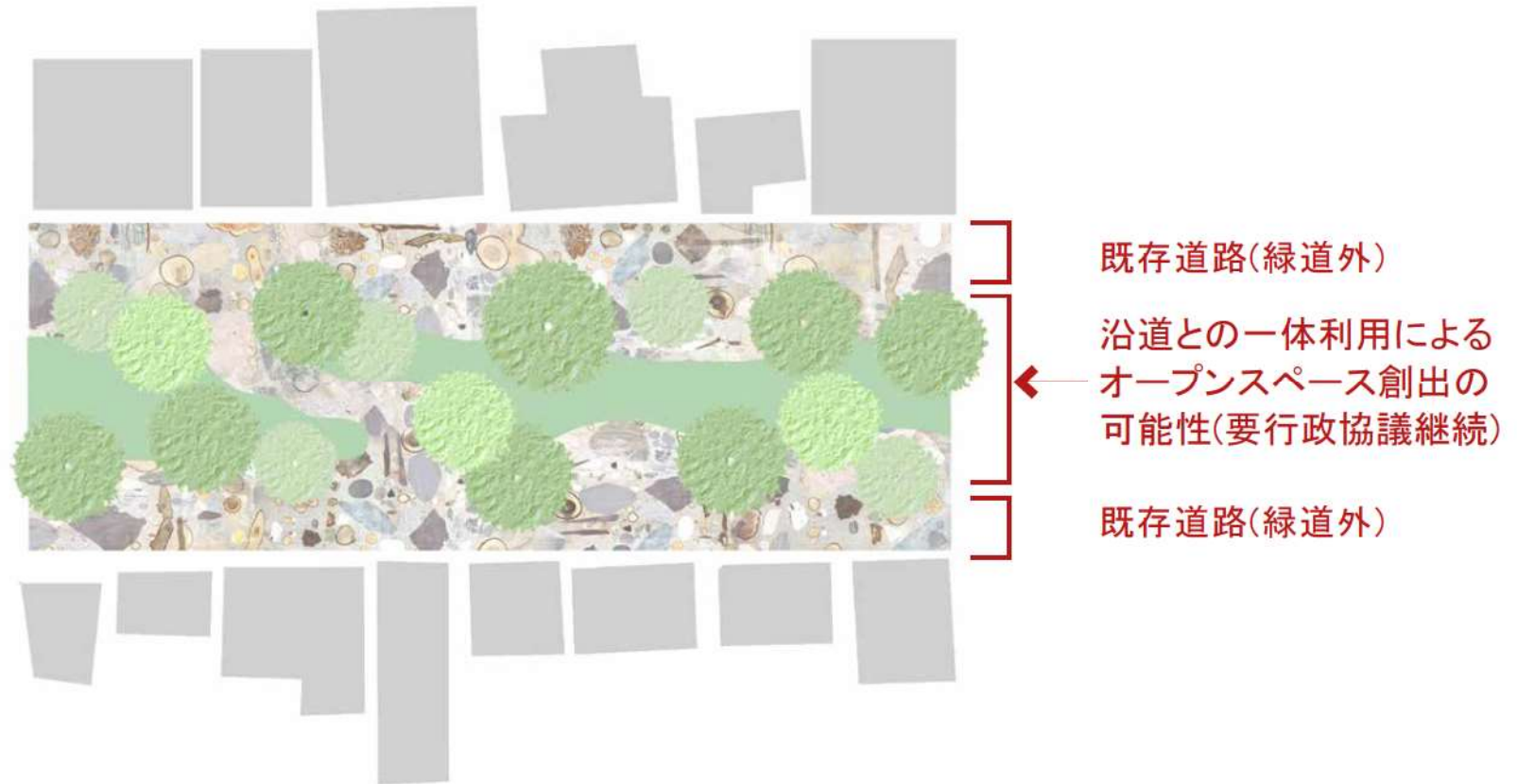


緑道中央の既存舗装部分を新規植栽+FARMとして整備



# FARM BRINGS CITY SCAPE

整備方針案

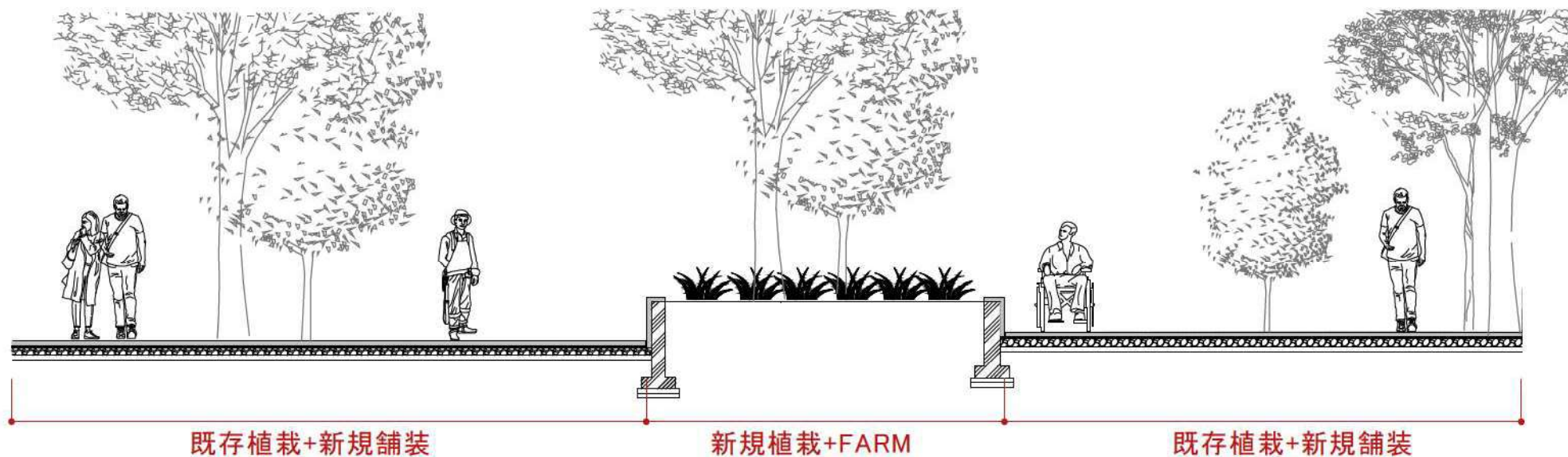


周辺道路との一体利用によるパブリックスペースの可能性 (将来に向けたイメージ)



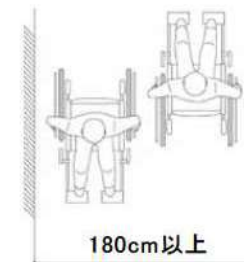
# GENERAL SECTION

PAVEMENT - FARM



## [バリアフリー対応]

- ・車椅子使用者同士のすれ違いを考慮し最低通路幅180cm以上確保
  - ・傾斜5%以下
  - ・舗装面は雨天時に滑りにくい仕様 等
- ※東京都福祉のまちづくり条例施設整備マニュアル

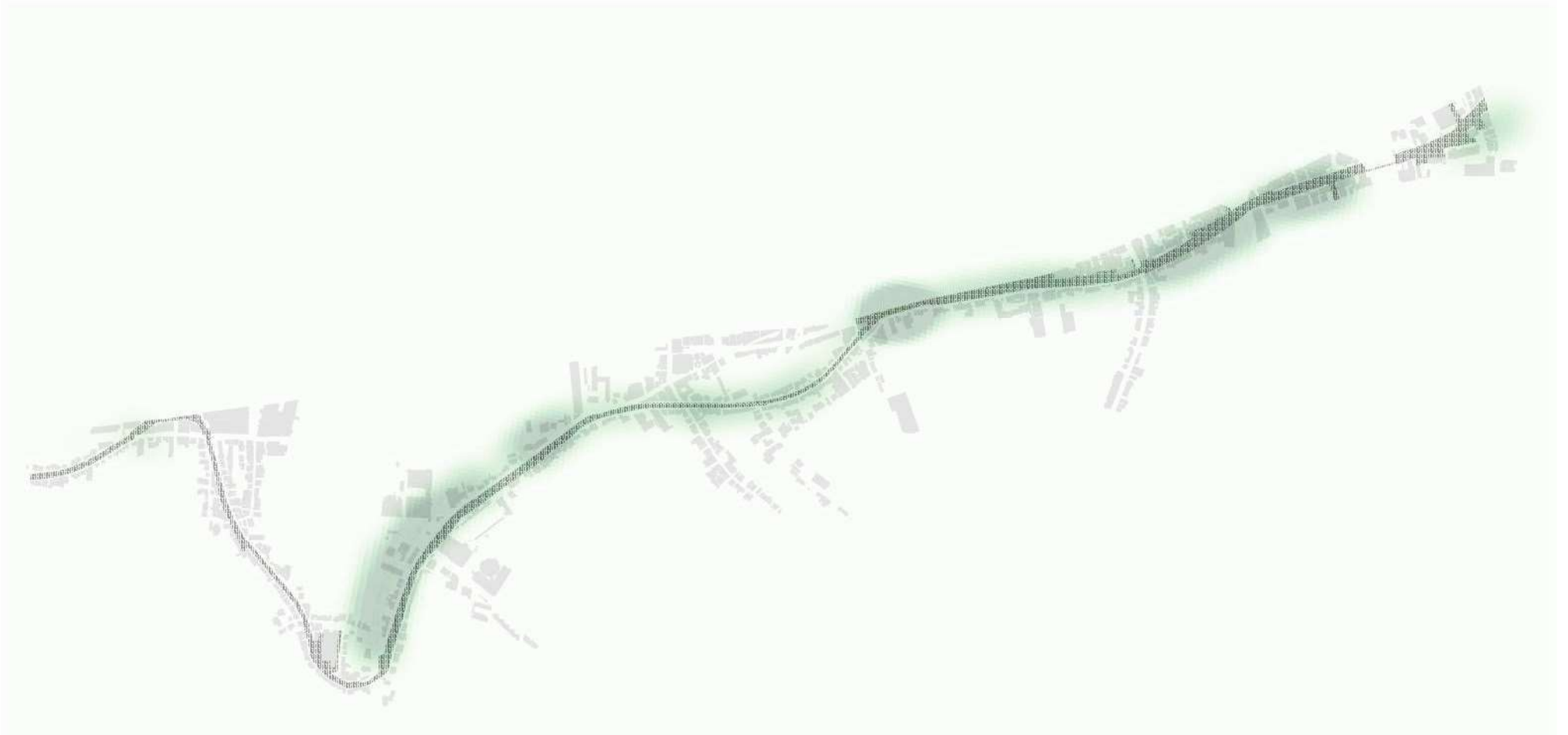




# 植 栽 ・ 圃 場 計 画 案




## 既存樹木の分布と密度を確認



既存樹木のプロット図から樹木の密度をみて見ると敷地内でかなり差があることがわかります。



# 年間を通じた光環境を確認





## 敷地における微小気候とそれを作り出す要素を確認



既存の樹木密度や年間光環境を踏まえて適切な樹木とFARMの配置を検討します



# EXISTING TREES INSPECTION

既存樹木健全度調査

## 樹木健全度判定指標

判定記号	A：健全か健全に近い	B1：注意すべき被害あり	B2：著しい被害あり	C：不健全
樹勢	Bの判定指標について、指摘するほどの異常はない	幹・枝の一部枯損 葉の一部枯損、黄変 伸長量が不足がち	幹・枝の著しい枯損 葉の著しい枯損、黄変 伸長量が明らかに不足	Bの判定指標について、至急の処置、又は観察を要する異常がある
樹形		樹皮の一部欠損や腐朽 幹などに若干の開口空洞 根に若干の異常 樹形に若干の偏り	樹皮の大きな欠損や腐朽 幹などに大きな開口空洞 根に明らかな異常 樹形に大きな偏り	
病虫害		若干の被害あり	大きな被害あり	

## 樹木健全度調査結果

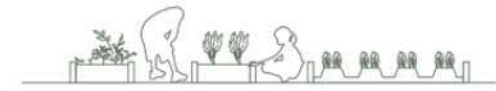

	笹塚緑道	大山緑道	幡ヶ谷緑道	西原緑道	初台緑道	代々木緑道	計
A	6	23	40	44	25	47	185
B1	13	117	174	129	328	100	861
B2	1	19	17	12	73	12	134
C	0	5	8	12	24	6	55
計	20	164	239	197	450	165	1235

保存

植替

樹木健全度調査結果に基づきB2、Cに該当する既存樹木は植替え、  
A、B1に該当する樹木については可能な限り保存を想定しています。

## 植栽とFARMの共存のありかたについて検討



## 植栽とFARMの配置検討における3つのカテゴリー



# 照 明 計 画 案

“商業～住宅～オフィス”と変化する緑道周辺のエリア特性に配慮し、まちと調和する光

### 光の位置とリラックス効果



一般的に、人間は立つ→座る→寝るのように視点が低くなるにつれてリラックスする傾向にある。

光の位置とリラックス効果の関係を考慮し、緑道周辺の建物構成に対応した高さの照明の割合を増やす



まちと調和する光環境の実現



## DAYTIME PATH



参考イメージ(完成時の姿を示すものではありません)



## NIGHTTIME PATH



参考イメージ(完成時の姿を示すものではありません)



## DAYTIME PATH



参考イメージ(完成時の姿を示すものではありません)



## NIGHTTIME PATH



参考イメージ(完成時の姿を示すものではありません)



## DAYTIME PATH



参考イメージ(完成時の姿を示すものではありません)



## NIGHTTIME PATH



参考イメージ(完成時の姿を示すものではありません)



# トイレ整備計画案

# TOILET

## 既存トイレ現況調査

- 大山緑道:1棟 大×1
- 幡ヶ谷緑道:1棟(仮設トイレ 現在使用不可) 大×1,小×1
- 西原緑道:0棟
- 初台緑道:2棟 男性 大×1+小×2, 女性×2, 多目的×1  
男性 大×1+小×1, 女性×1, 子供 小×1, ベッド×1



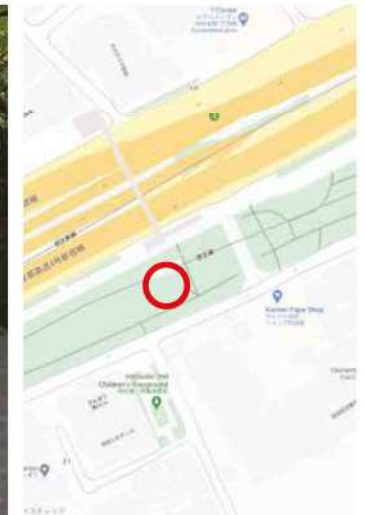
大山緑道内のトイレ(仮設)



幡ヶ谷緑道内のトイレ(関係者以外立ち入り禁止)



初台緑道内のトイレ1

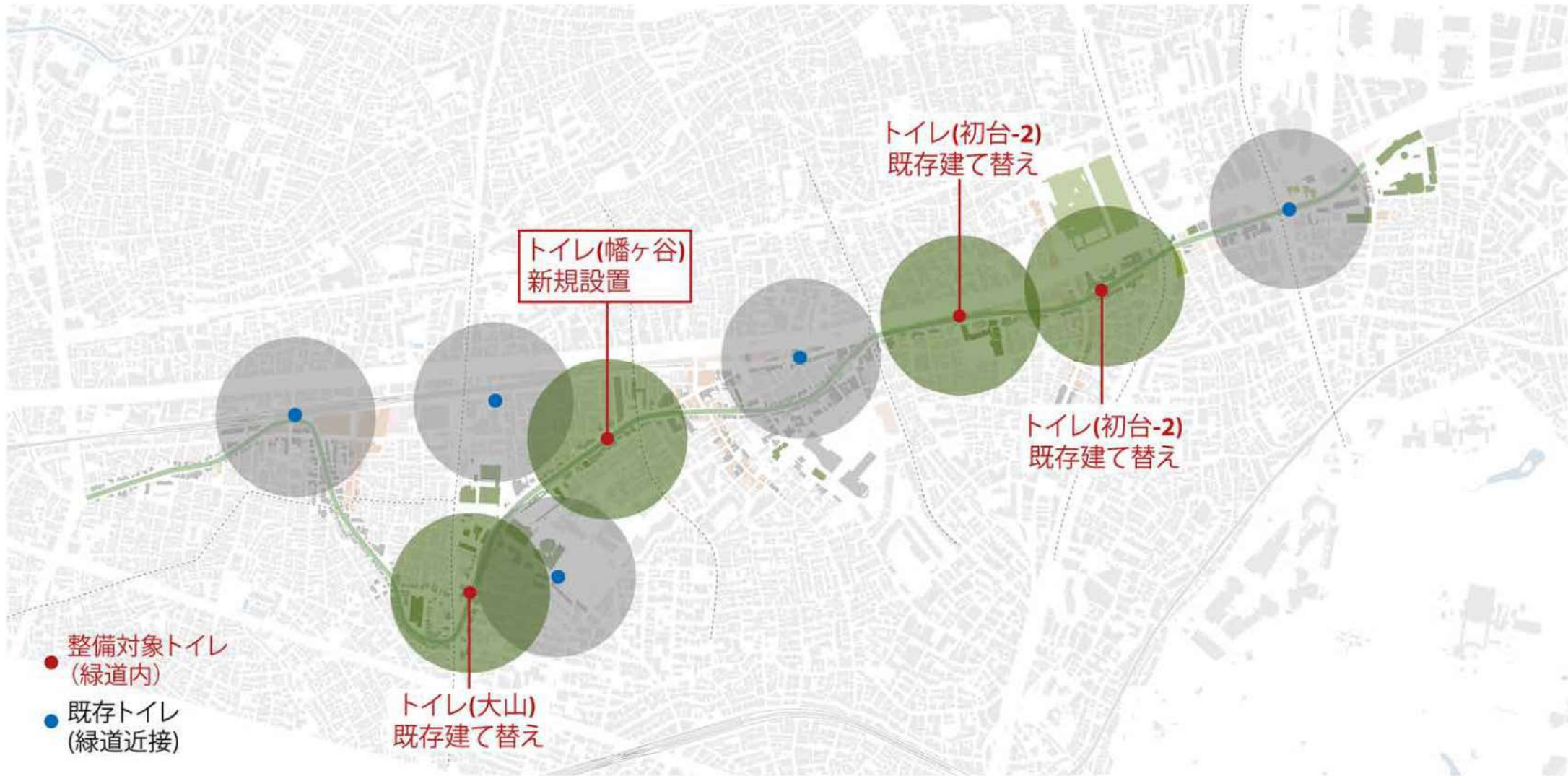


初台緑道内のトイレ2



# TOILET

トイレ整備計画検討案



イベントやFARMでの活動を見込んだトイレ整備計画の検討

Atelier  
Tsuyoshi  
Tane  
Architects