

第2節 公園緑地

1) 公園緑地の現況

渋谷区の公園緑地の概要

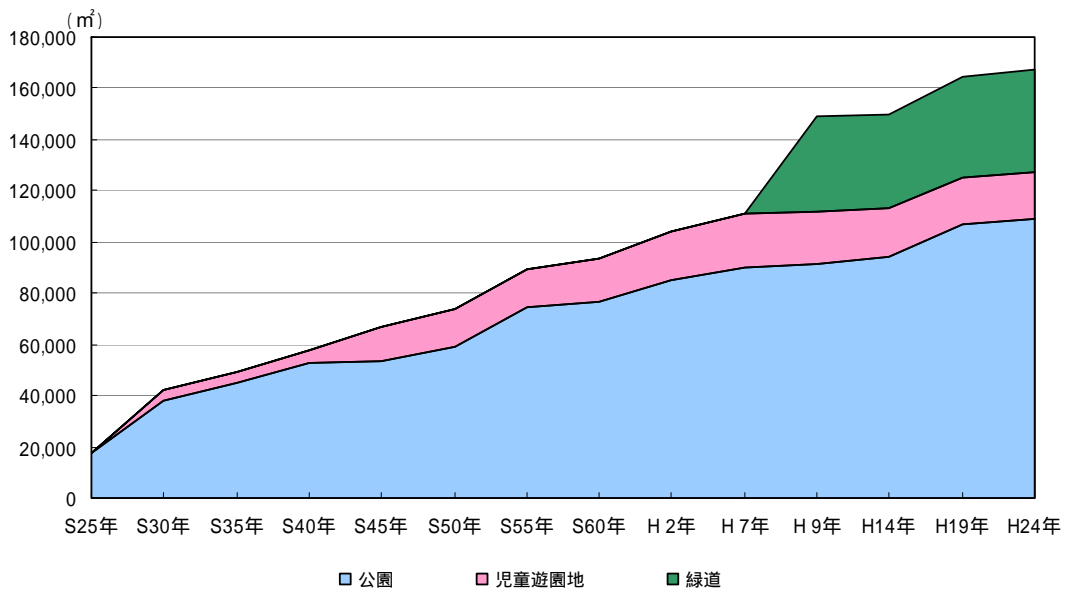
区の中央部には、明治神宮と代々木公園があり、このほかにも新宿御苑や明治神宮外苑などが近くにあり、大規模な公園緑地等に恵まれています。区立公園等にその他の公園等（明治神宮、新宿御苑、代々木公園、明治公園、遊び場）を加えた公園緑地の総面積は、約 164.2ha、全区面積の 10.9%、人口一人当たりの面積はおよそ 7.76 m<sup>2</sup> となります。

身近な公園に目を向けると、区立公園等の面積は、昭和 25 年では 4 箇所(約 1.7ha)でしたが、その後年々増加し平成 8 年に公園として位置付けられた玉川上水旧水路緑道を含めると、平成 24 年には 120 箇所(約 16.8ha)になりました。これは昭和 25 年当時と比べ、箇所数で 30 倍、面積で約 9.6 倍になります。

身近な公園はまだまだ少ない状況にあります。

平成 24 年の区立公園等の内訳をみると 120 箇所(約 16.8ha)のうち、総合公園 2 箇所(約 1.0ha)、近隣公園 2 箇所(約 1.6ha)、街区公園 17 箇所(約 4.6ha)、他の公園・児童遊園地 92 箇所(約 5.5ha)、緑道 7 箇所(約 4.0ha)となっており、平成 19 年と比べ全体で 8 箇所(約 0.3ha)の増加がありました。一方、一人当たりの公園面積をみるとおよそ 0.8 m<sup>2</sup>で人口も増えたことから、平成 18 年度調査時点と変わらない状況となっており、住民に身近な公園が多くあるとはいえません。

区立公園等面積の推移



種別・規模別の区立公園等箇所数・面積

公園種別		規模区分	箇所数 (箇所)	面積 (㎡)	構成率 (%)	
公園	都市計画公園	総合公園	500㎡以上	2	10,153	6.1
		近隣公園	500㎡以上	2	16,258	9.7
		街区公園	500㎡未満	1	468	0.3
			500㎡以上	16	45,677	27.2
			小計	17	46,145	27.5
	他の公園	500㎡未満	19	4,464	2.7	
		500㎡以上	26	32,138	19.2	
		小計	45	36,602	21.9	
	公園合計			66	109,158	65.2
	児童遊園地	500㎡未満	35	9,349	5.6	
500㎡以上		12	8,793	5.2		
小計		47	18,142	10.8		
緑道			7	40,282	24.0	
区立公園等 計			120	167,582	100.0	
その他 (明治神宮、新宿御苑、代々木公園、 明治公園、遊び場)				1,473,932		
合計				1,641,514		

明治神宮の面積は図上計測

出典：区勢概要（平成24年度版）  
公園調書（平成24年4月1日現在 東京都建設局）

年次別区立公園等累積箇所数・面積

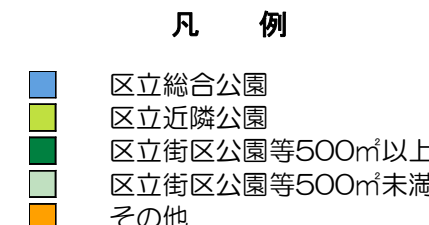
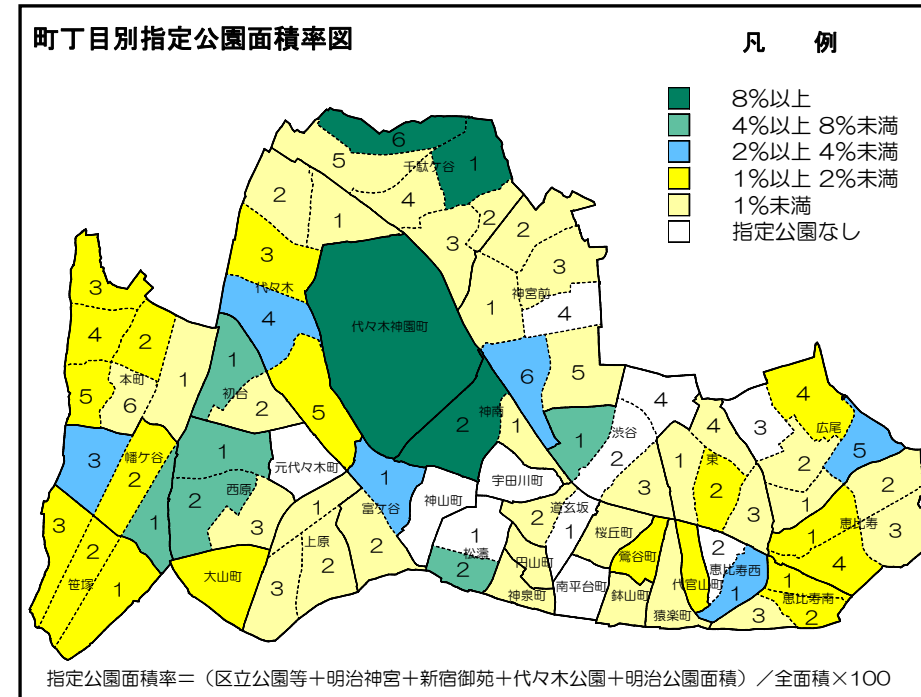
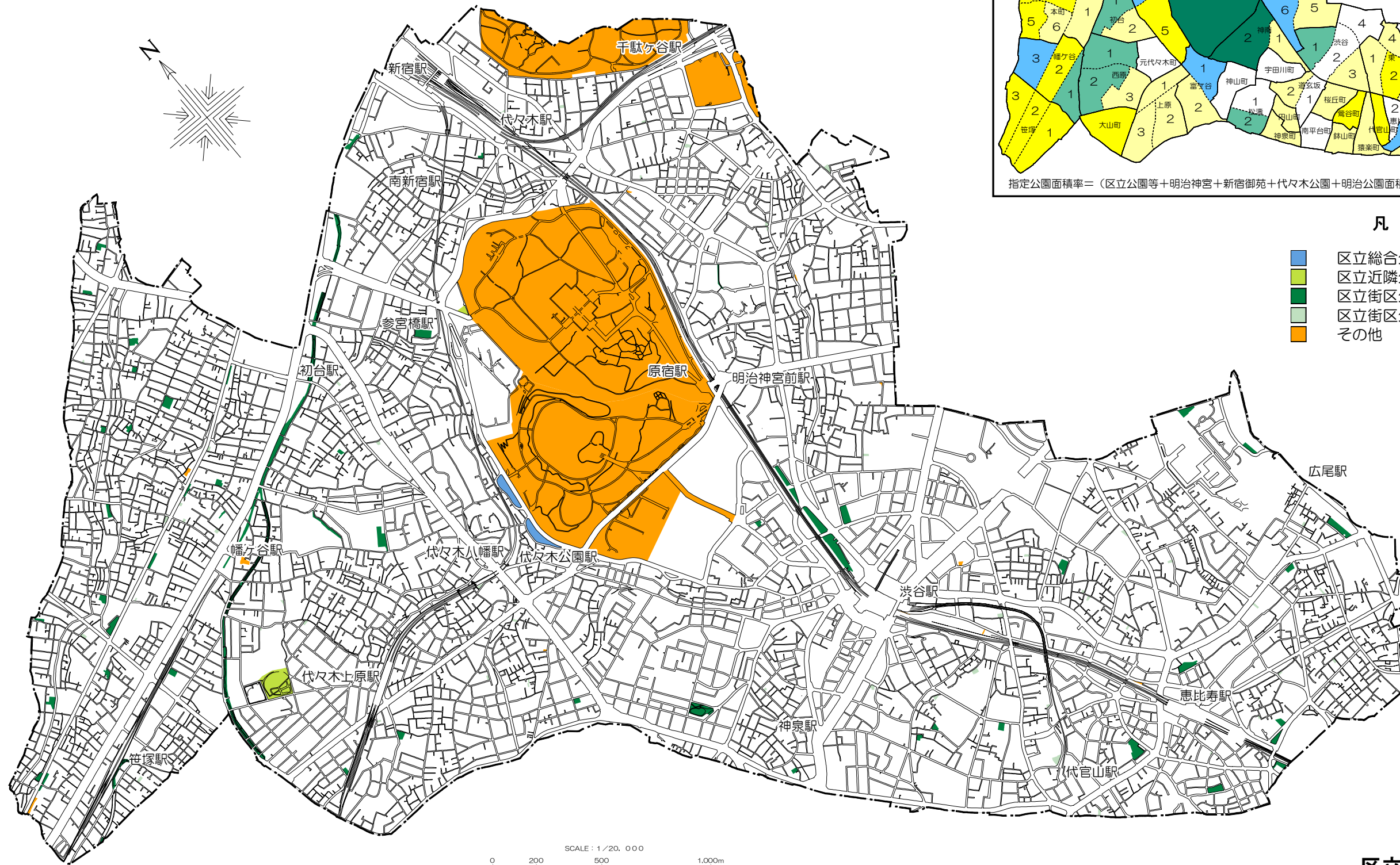
種別 年次	公園		児童遊園地		緑道		合計	
	箇所	㎡	箇所	㎡	箇所	㎡	箇所	㎡
昭和25年	4	17,423	0	0	0	0	4	17,423
昭和30年	9	38,153	7	3,984	0	0	16	42,137
昭和35年	11	44,961	8	4,272	0	0	19	49,233
昭和40年	16	52,397	10	5,483	0	0	26	57,880
昭和45年	18	53,766	25	12,912	0	0	43	66,678
昭和50年	21	59,163	29	14,378	0	0	50	73,541
昭和55年	29	74,507	30	14,882	0	0	59	89,389
昭和60年	30	76,508	36	16,934	0	0	66	93,442
平成2年	35	84,875	45	19,519	0	0	80	104,394
平成7年	45	90,080	49	20,807	0	0	94	110,887
平成9年	48	91,105	49	20,807	6	36,870	103	148,782
平成14年	54	94,517	47	18,343	6	36,870	107	149,730
平成19年	59	106,778	47	18,142	6	39,431	112	164,351
平成24年	66	109,158	47	18,142	7	40,282	120	167,582

平成19年から平成24年にかけての公園箇所数増加分のうち、1箇所は名称変更によるもの

2) 公園緑地の分布

公園緑地の分布をみると、区の中央に明治神宮と代々木公園、東側には新宿御苑や明治神宮外苑などの大規模な公園緑地があり、豊かな緑が区民に憩いの場を提供しています。また、区内全域には小規模な公園が分布しているほか、緑道や河川が帯状に分布しています。

平成18年度調査以降に新規に増えた区立公園等は7箇所です、そのうち、1箇所は区が開設したもので、6箇所は開発による提供公園等です。



区立公園等分布図